

## KORONABIRUSAREN EGOERA EPIDEMIOLOGIKOA EUSKADIN (COVID-19) SITUACIÓN EPIDEMIOLÓGICA DEL CORONAVIRUS (COVID-19) EN EUSKADI

-- RESULTADOS DE TESTS VALIDADOS EL 18/08/2021--

Osasun Sailburuordetza / Viceconsejería de Salud  
COVID Informazio Zerbitzua / Servicio de Información COVID

### OPEN DATA:

Informe honetan argitaratzen diren datu guztiak hurrengo webgunean dituzue eskuragarri. / Todos los datos publicados en este informe están disponibles en la siguiente página web.

<https://opendata.euskadi.eus/catalogo/-/evolucion-del-coronavirus-covid-19-en-euskadi/>

### TXOSTENEAN ORAIN ARTE ARAZTU EDO ZUZENDU DIREN AKATSAK ERRORES DEPURADOS O CORREGIDOS HASTA LA FECHA EN EL INFORME

Txosten honen informazioa etengabe berrikusten eta arazten ari da. Baliteke, gardentasunaren mesedetan, akats puntualen bat egotea, gerora zuzenduko dena. / La información de este informe está continuamente siendo revisada y depurada. En aras de la transparencia puede que haya algún error puntual que se corregirá posteriormente.

ARAZTU EDO ZUZENDU DIREN AKATSAK	ERRORES DEPURADOS O CORREGIDOS
Egunero desadostasun txikiak zuzentzen dira bizilekuaren eta testa eskatzen den lurralde historikoaren artean.	Cada día se corrigen pequeñas discrepancias entre el lugar de residencia y el territorio histórico desde donde se solicita el test.

### BIZI BERRI IV PLANEKO ADIERAZLEAK / INDICADORES DEL PLAN BIZI BERRI IV

Indicador	Balioa / Valor
-Tasa de Incidencia Acumulada en 14 días	489,25 (-18,18)
-Índice de reproductividad ( $R_t$ —conocida como $R_0$ )	0,89 (-0,02)
-Razón de Tasas	0,81 (+0,01)
-Ocupación en camas UCI	78 (+3)
-Tasa de Incidencia Acumulada en 14 días en mayores de 65 años.	209,76 (-0,40)
-Trazabilidad de los casos (últimos 7 días)	34,0% (+0,4)

## KORONABIRUSAREN EGOERA EPIDEMIOLOGIKOA EUSKADIN (COVID-19) SITUACIÓN EPIDEMIOLÓGICA DEL CORONAVIRUS (COVID-19) EN EUSKADI

-- RESULTADOS DE TESTS VALIDADOS EL 18/08/2021--

	PCR	Antigeno	Guztira
Egindako test diagnostiko kopurua / Número de test diagnósticos realizados:	5.185	2.083	7.268
Ematza positibo kopurua / Número de resultados positivos:	419	283	702
Ematza positiboen ehunekoa / Porcentaje de test positivos:	8,1%	13,6%	9,7%

### TEST DIAGNOSTIKOA EGITEKO ARRAZOA EMAITZA POSITIBOA DUTEN KASUETAN/ MOTIVO DE REALIZACIÓN DEL TEST DIAGNÓSTICO EN CASOS CON RESULTADO POSITIVO

	Kontaktua izatea / Ser contacto *	Sintomak izatea / Ser sintomáticos *	Beste arrazoi bat / Otro motivo *
12/08	33,5%	36,4%	30,0%
13/08	33,6%	35,5%	30,9%
14/08	33,3%	35,4%	31,4%
15/08	33,9%	34,7%	31,4%
16/08	33,9%	34,9%	31,2%
17/08	33,6%	35,5%	30,9%
18/08	34,0%	34,4%	31,7%

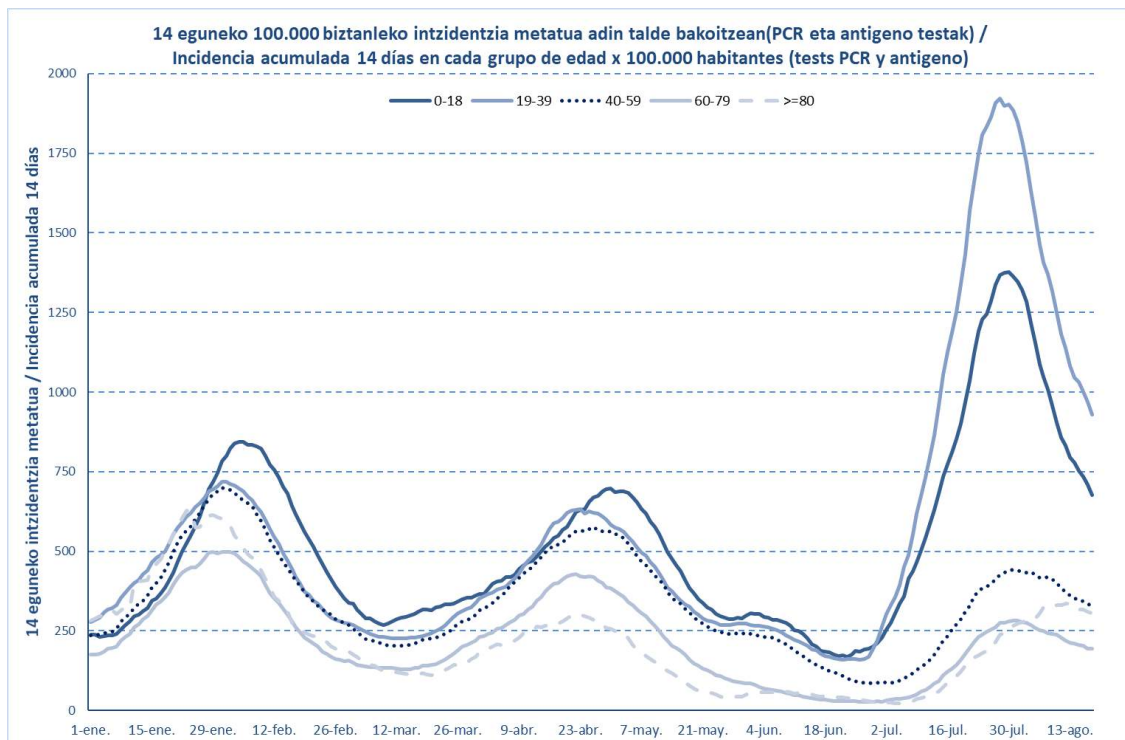
\*Azken 7 egunetako emaitzen batzbestekoa / Media de los resultados de los últimos 7 días.

### KASU POSITIBO BERRIAK HERRIALDE HISTORIKOAREN ARABERA / NUEVOS CASOS POSITIVOS SEGÚN SU TERRITORIO HISTÓRICO

	Kasu positibo kopurua / Número de casos positivos	100.000 biztanleko 14 eguneko inzidentzia tasa metatua/ Tasa de incidencia acumulada en 14 días por 100.000 habitantes	Tasen arrazoia/ Razón de tasas I(D)/I(D-7)
Araba	119	516,64	0,96
Bizkaia	414	513,56	0,80
Gipuzkoa	153	398,77	0,76
Otros	16		
Euskadi	702	489,25	0,81

**KASU POSITIBO BERRIAK ADIN-TARTEKA /  
NUEVOS CASOS POSITIVOS POR GRUPOS DE EDAD**

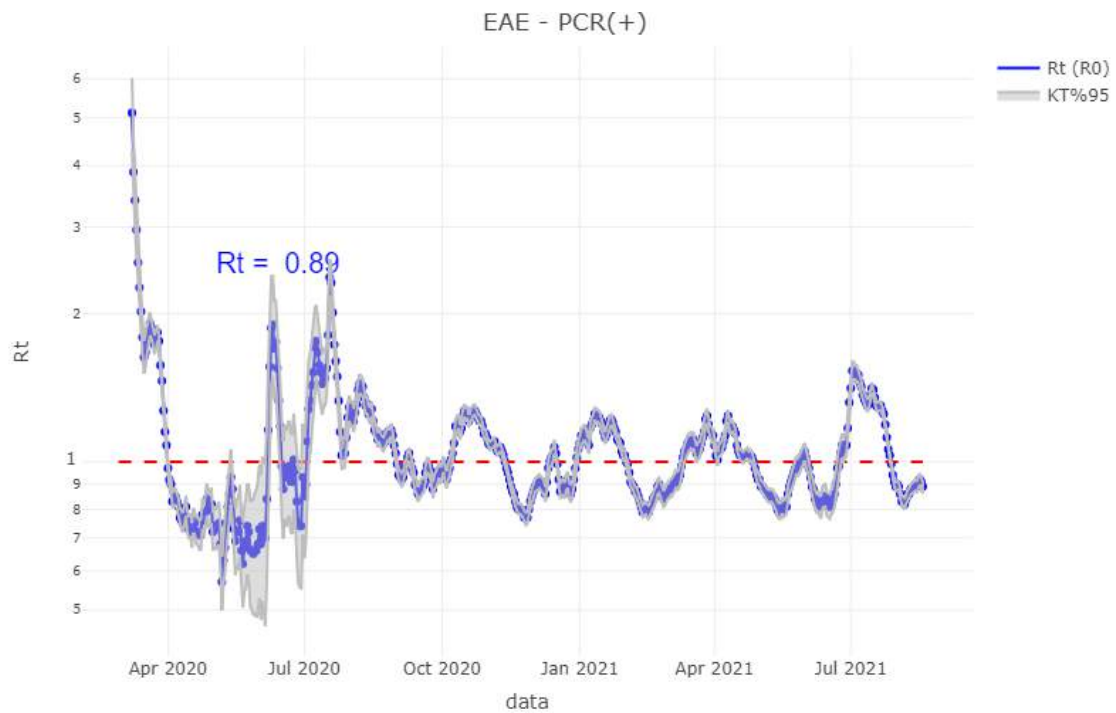
	<b>Kasu positibo kopurua / Número de casos positivos</b>	<b>100.000 biztanleko 14 eguneko intzidentzia tasa metatua/ Tasa de incidencia acumulada en 14 días por 100.000 habitantes</b>	<b>Tasen arrazoia/ Razón de tasas I(D)/I(D-7)</b>
0-9	56	474,65	0,85
10-19	114	963,66	0,74
20-29	161	1398,44	0,78
30-39	94	498,70	0,84
40-49	93	322,00	0,87
50-59	83	331,38	0,83
60-69	41	213,11	0,79
70-79	33	167,37	0,96
80-89	18	245,91	0,88
>=90	7	539,68	1,01



	<b>Kasu positibo kopurua / Número de casos positivos</b>	<b>100.000 biztanleko 14 eguneko intzidentzia tasa metatua/ Tasa de incidencia acumulada en 14 días por 100.000 habitantes</b>	<b>Tasen arrazoia/ Razón de tasas I(D)/I(D-7)</b>
0-2	12	562,45	0,90
3-5	20	439,31	0,87
6-12	47	457,47	0,79
13-16	32	844,37	0,82
17-18	34	1597,97	0,70

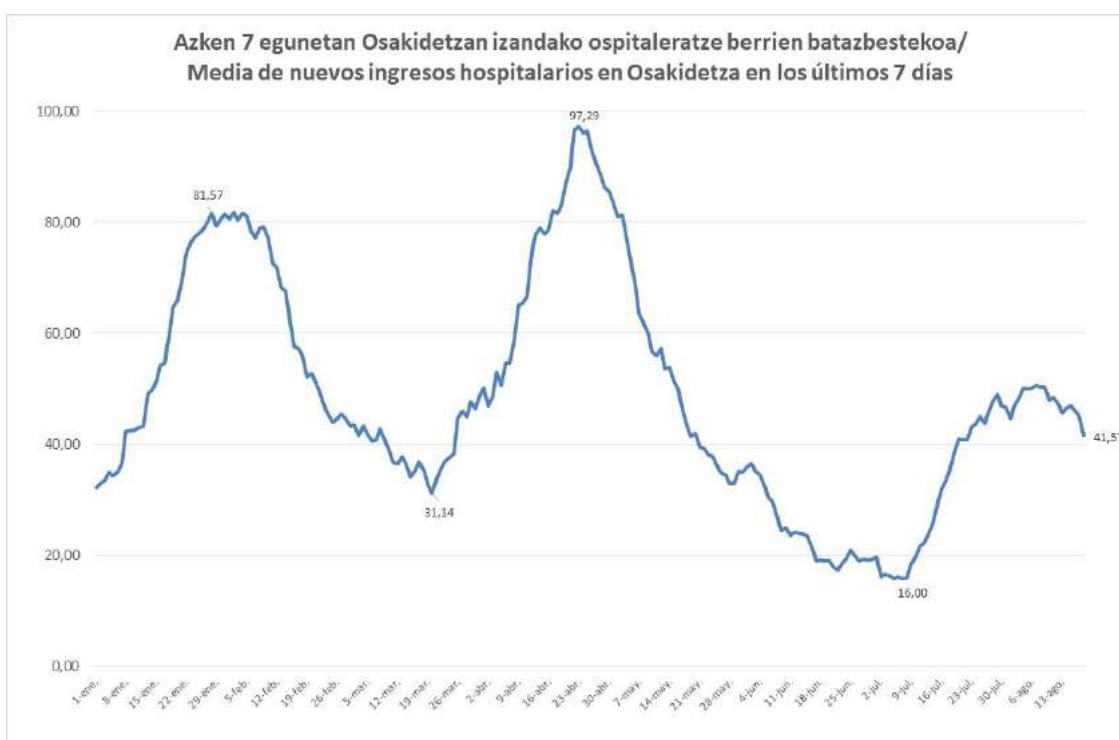
**OINARRIZKO BIRSORKUNTZA TASA /  
NÚMERO REPRODUCTIVO BÁSICO**

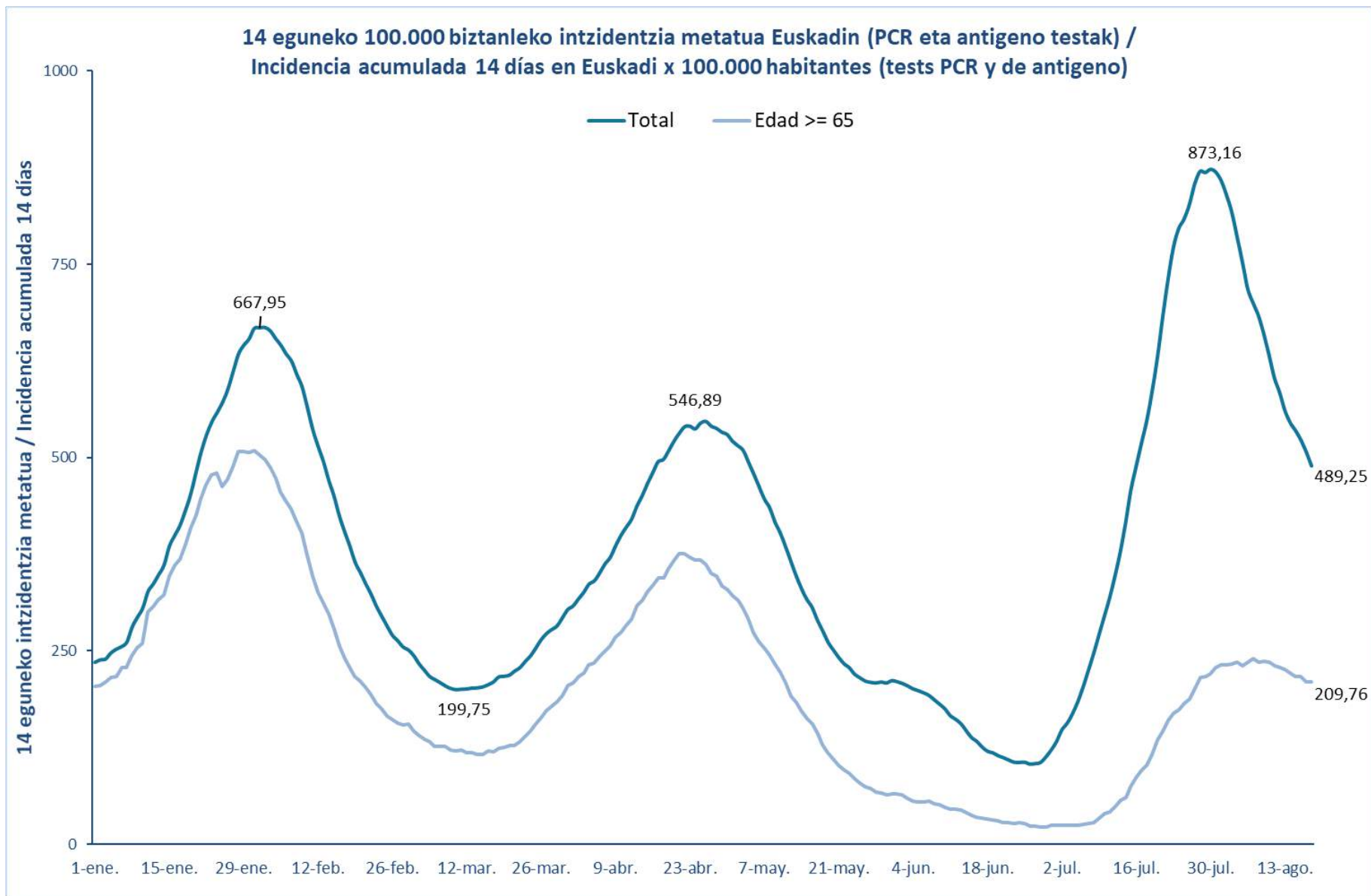
	<b>Euskadi (%95 IC)</b>	<b>Araba</b>	<b>Bizkaia</b>	<b>Gipuzkoa</b>
12/08	0,89 (0,87; 0,91)	1,11	0,88	0,82
13/08	0,90 (0,87; 0,92)	1,16	0,87	0,82
14/08	0,89 (0,86; 0,91)	1,11	0,86	0,83
15/08	0,91 (0,88; 0,93)	1,08	0,88	0,86
16/08	0,92 (0,90; 0,95)	1,07	0,89	0,90
17/08	0,91 (0,88; 0,93)	1,03	0,87	0,91
18/08	0,89 (0,86; 0,91)	0,95	0,87	0,87

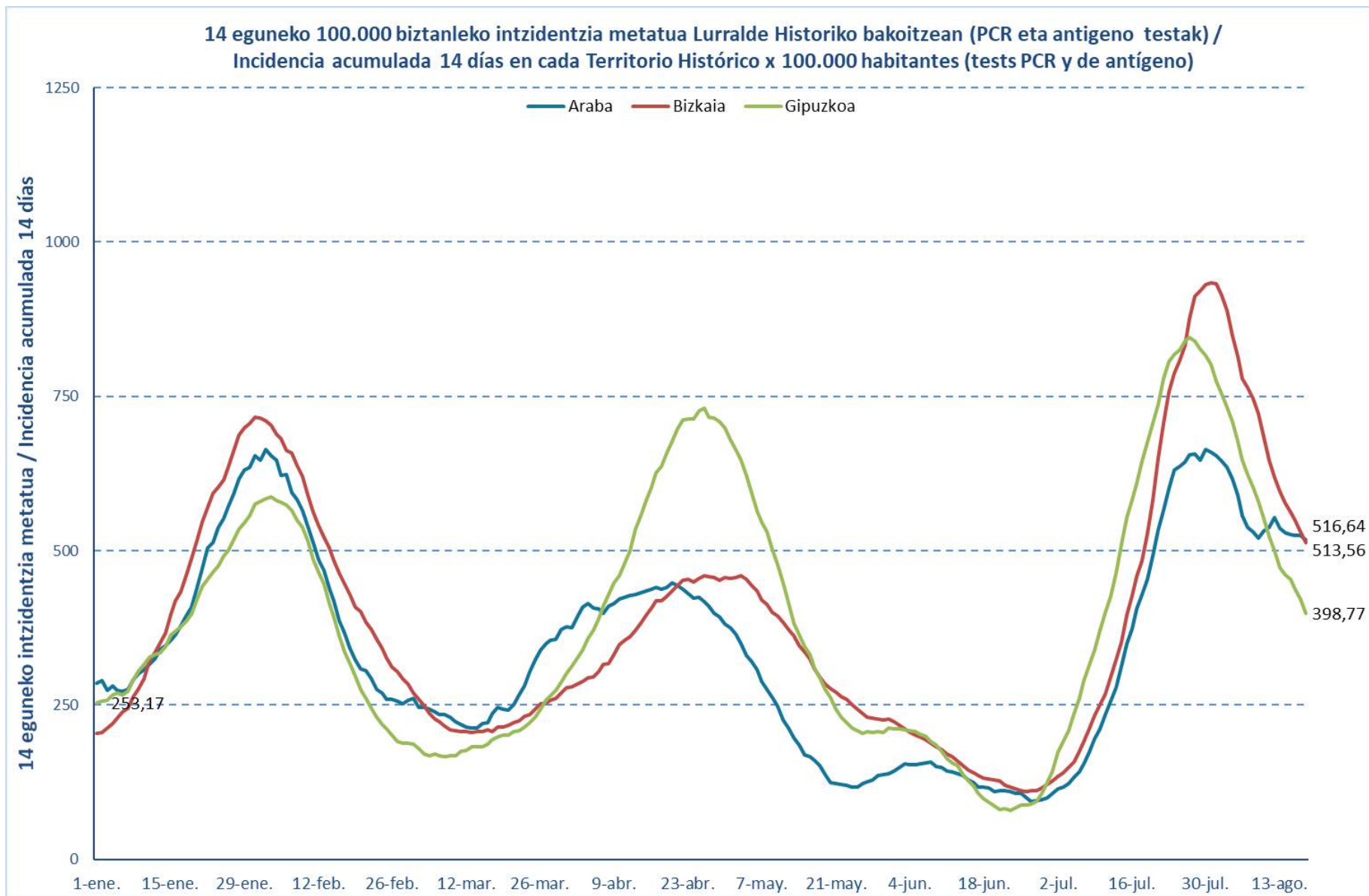


**BALIABIDE ASISTENTZIALEN ERABILERA /  
UTILIZACIÓN DE LOS RECURSOS ASISTENCIALES**

	<b>ZIUn ospitaleratuak Osakidetzan/ Ingresados en UCI en Osakidetza</b>	<b>Ospitaleratze berriak Osakidetzan/ Nuevos ingresos en planta en Osakidetza</b>	<b>Osakidetzan ospitaleratuta daudenak / Ingresados en planta en Osakidetza</b>
05/08	66	54	259
06/08	67	49	251
07/08	66	35	268
08/08	66	30	285
09/08	69	56	279
10/08	67	56	282
11/08	64	59	269
12/08	62	47	281
13/08	61	36	257
14/08	66	41	270
15/08	72	34	281
16/08	73	49	283
17/08	75	50	256
18/08	78	34	241

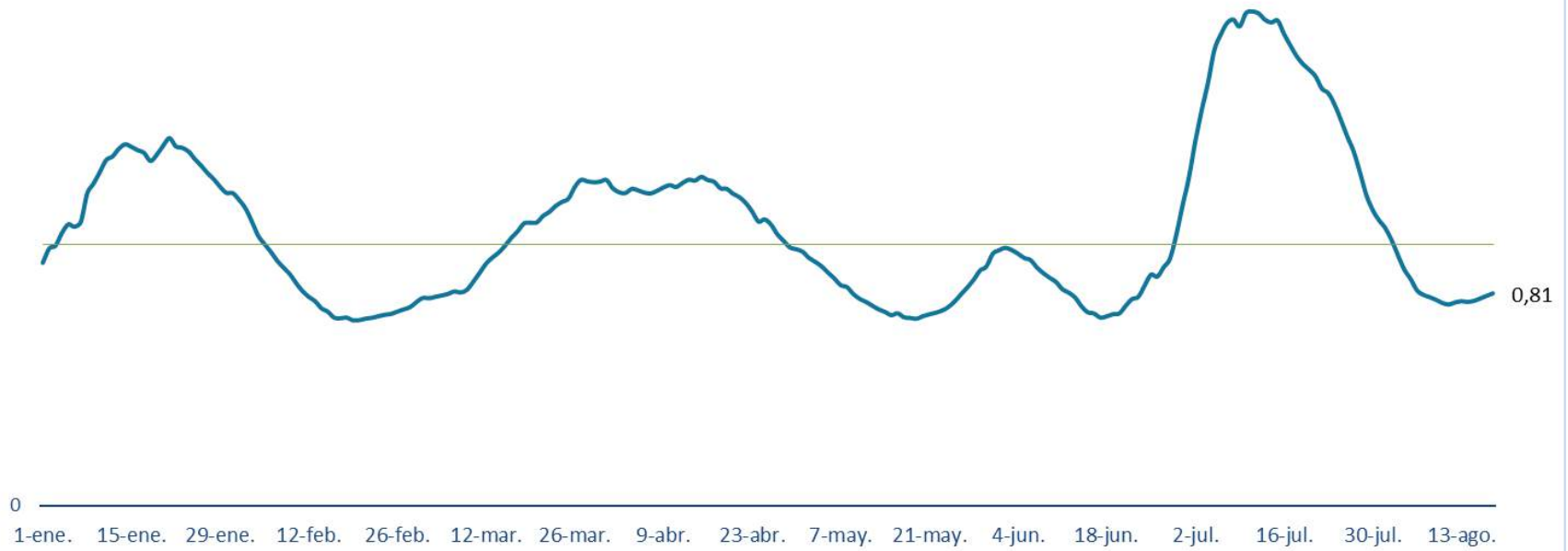






### Euskadiko 14 eguneko inzidentzia tasen arrazoia bilakaera / Evolución de la razón de tasas de 14 días en Euskadi

Tasen arrazoia / Razón de tasas







**PCR POSITIBO BERRIAK EUSKADIKO UDALERRIETAN /  
NUEVOS POSITIVOS PCR EN LOS MUNICIPIOS DE EUSKADI**

UDALERRIA / MUNICIPIO	12/08	13/08	14/08	15/08	16/08	17/08	18/08	Tasa	I(D)/I(D-7)
Agurain/Salvatierra	3	1	1	1	0	1	2	336,26	1,13
Alegría-Dulantzi	2	0	2	0	0	1	0	350,32	0,55
Amurrio	8	2	3	4	1	7	2	493,71	0,88
Añana	0	0	0	0	0	0	0	0,00	-
Aramaio	1	0	0	0	0	0	0	675,68	0,83
Armiñón	0	0	0	0	0	0	0	0,00	0,00
Arraia-Maeztu	1	0	0	0	0	0	0	273,22	0,50
Arratzua-Ubarrundia	0	0	0	0	0	0	1	289,86	0,60
Artziniega	0	1	0	1	1	0	0	366,30	1,00
Asparrena	1	2	0	1	2	0	1	556,93	0,75
Ayala/Aiara	0	0	0	0	0	1	1	449,05	0,46
Baños de Ebro/Mañueta	0	0	0	0	0	0	0	0,00	-
Barrundia	0	1	0	0	0	0	1	212,54	2,00
Berantevilla	0	0	0	0	0	0	0	0,00	-
Bernedo	2	0	0	0	2	2	0	3584,91	0,95
Campezo/Kanpezu	1	3	1	0	2	1	0	1508,01	1,78
Elburgo/Burgelu	8	0	0	0	0	0	0	2511,77	2,00
Elciego	0	0	0	0	0	0	1	96,62	-
Elvillar/Bilar	0	0	0	0	0	0	0	0,00	-
Erriberagoitia/Ribera Alta	0	1	1	0	0	3	2	963,86	8,00
Harana/Valle de Arana	0	0	0	0	0	0	0	423,73	1,00
Iruña Oka/Iruña de Oca	1	5	5	1	6	1	2	1002,79	1,13
Iruraiz-Gauna	0	0	0	0	0	0	0	183,15	1,00
Kripan	0	0	0	1	0	1	3	3278,69	6,00
Kuartango	0	0	0	0	0	1	0	268,82	-
Labastida/Bastida	0	1	0	0	0	2	0	256,25	1,33
Lagrán	0	0	0	0	0	0	0	0,00	-
Laguardia	2	0	1	0	1	0	0	977,84	1,25
Lanciego/Lantziego	0	0	0	0	0	0	0	132,80	1,00
Lantarón	0	0	0	1	0	0	0	211,64	1,00
Lapuebla de Labarca	1	0	0	0	0	0	0	796,36	0,44
Laudio/Llodio	4	4	4	3	1	1	6	288,81	0,67
Legutio	0	1	0	0	0	1	2	491,27	1,00
Leza	0	0	0	0	0	0	0	0,00	-
Moreda de Álava/Moreda Araba	0	0	0	0	0	0	0	371,75	1,00
Navaridas	0	0	0	0	0	0	0	0,00	-
Okondo	0	1	0	0	0	0	1	164,34	0,40

Oyón-Oion	0	0	0	0	0	1	0	198,81	0,64
Peñacerrada-Urizaharra	0	0	0	0	0	0	0	0,00	-
Ribera Baja/Erribera Beitia	0	1	0	0	0	2	1	312,30	2,50
Samaniego	1	0	0	0	0	0	0	414,94	-
San Millán/Donemiliaga	0	0	0	0	0	0	0	0,00	0,00
Urkabustaiz	2	0	0	0	2	2	0	965,52	0,82
Valdegovía/Gaubea	0	0	0	0	0	0	1	93,98	-
Villabuena de Álava/Eskuernaga	0	0	0	0	0	0	0	354,61	1,00
Vitoria-Gasteiz	143	113	80	70	85	122	92	538,92	0,98
Yécora/Iekora	0	0	0	0	0	0	0	0,00	-
Zalduondo	0	0	0	0	0	0	0	0,00	-
Zambrana	0	0	0	0	0	0	0	224,22	0,50
Zigoitia	0	2	0	2	1	1	0	410,08	1,75
Zuia	1	0	0	0	0	1	0	296,36	0,58
<b>ARABA</b>	<b>182</b>	<b>139</b>	<b>98</b>	<b>85</b>	<b>104</b>	<b>152</b>	<b>119</b>	<b>516,64</b>	<b>0,96</b>

Abadiño	0	2	1	1	1	2	1	232,14	0,56
Abanto y Ciérvana-Abanto Zierbena	4	3	3	2	3	1	1	484,16	0,55
Ajangiz	0	0	0	0	1	1	1	1590,91	1,00
Alonsotegi	1	0	0	1	1	0	0	779,59	0,69
Amorebieta-Etxano	6	8	2	3	8	6	1	388,80	0,64
Amoroto	0	1	0	1	1	0	0	722,89	1,00
Arakaldo	0	0	0	0	0	0	0	0,00	-
Arantzazu	0	0	0	0	0	0	0	0,00	0,00
Areatza	1	0	0	0	0	1	0	406,50	1,00
Arrankudiaga	0	0	0	3	0	0	0	392,93	2,00
Arratzu	0	0	0	0	0	0	0	0,00	0,00
Arrieta	1	2	3	0	2	1	0	1776,20	10,00
Arrigorriaga	4	2	3	10	3	5	4	494,01	1,04
Artea	0	0	0	0	0	1	0	416,09	0,75
Artzentales	0	0	0	0	0	0	0	149,03	0,33
Atxondo	3	0	1	0	1	1	0	722,02	2,50
Aulesti	0	0	0	0	0	0	0	149,70	0,08
Bakio	0	0	0	1	4	0	1	266,46	1,00
Balmaseda	3	0	1	1	2	1	2	484,42	0,55
Barakaldo	28	28	21	23	25	35	31	428,28	0,74
Barrika	0	0	0	0	0	0	1	391,90	0,55
Basauri	8	11	11	7	9	7	13	444,24	0,79
Bedia	0	0	0	0	0	1	0	285,99	0,60
Berango	4	3	3	1	2	3	9	880,94	1,00
Bermeo	15	7	8	11	11	12	11	898,88	1,05
Berriatua	4	0	0	1	0	1	0	1591,09	1,18
Berriz	0	0	1	0	2	2	1	235,95	0,73

Bilbao	147	141	114	95	103	109	113	540,29	0,80
Busturia	0	0	0	0	0	1	1	431,57	0,28
Derio	10	2	2	2	6	1	3	685,04	1,29
Dima	0	1	1	0	1	0	1	486,79	0,70
Durango	5	6	1	7	2	7	4	325,92	0,54
Ea	0	0	1	0	0	0	0	358,85	0,50
Elantxobe	0	0	0	0	0	0	0	0,00	0,00
Elorrio	2	0	1	0	1	2	0	255,10	0,50
Erandio	10	7	5	8	4	4	8	499,32	0,77
Ereño	0	0	0	0	0	0	0	0,00	-
Ermua	1	0	1	3	4	3	2	181,04	0,52
Errigoiti	0	0	1	0	0	0	0	204,08	1,00
Etxebarri	2	1	1	4	3	4	5	375,22	0,70
Etxebarria	0	0	0	0	0	1	0	134,23	0,20
Forua	1	0	0	0	0	0	0	221,24	0,50
Fruiz	0	0	0	0	0	0	0	0,00	0,00
Galdakao	13	5	5	3	8	11	9	400,09	0,79
Galdames	0	0	0	0	0	1	0	118,48	1,00
Gamiz-Fika	0	2	0	0	0	0	0	440,85	1,20
Garai	0	0	0	0	0	0	0	0,00	-
Gatika	0	1	0	1	0	0	1	727,71	0,75
Gautegiz Arteaga	0	0	0	0	0	0	0	0,00	0,00
Gernika-Lumo	7	3	4	3	7	7	6	410,52	0,84
Getxo	46	40	36	20	26	32	39	790,09	0,82
Gizaburuaga	0	0	0	0	0	0	0	0,00	-
Gordexola	0	0	0	0	2	1	3	580,38	1,11
Gorliz	3	3	2	1	1	5	4	623,42	0,79
Güeñes	3	5	0	6	7	3	3	518,06	1,55
Ibarrangelu	0	0	0	0	0	2	0	322,06	1,00
Igorre	2	3	0	0	1	5	4	569,53	1,00
Ispaster	0	0	0	0	2	0	0	537,63	2,00
Iurreta	1	0	0	0	1	1	2	325,38	0,75
Izurtza	0	0	0	0	0	0	0	0,00	0,00
Karrantza Harana/Valle de Carranza	0	0	0	0	0	0	0	70,57	0,25
Kortezubi	0	0	0	0	0	0	0	0,00	-
Lanestosa	0	0	0	0	0	0	1	363,64	-
Larrabetzu	1	0	0	0	0	0	0	389,86	0,36
Laukiz	0	0	0	1	0	0	0	751,88	0,75
Leioa	24	13	14	12	15	12	16	646,00	0,95
Lekeitio	2	5	6	2	2	6	4	719,52	0,93
Lemoa	0	0	5	1	3	0	2	523,70	1,00
Lemoiz	0	0	3	0	0	0	0	397,77	0,63
Lezama	2	0	0	0	0	0	1	372,98	1,00

Loiu	0	0	0	0	0	4	6	822,15	1,27
Mallabia	0	0	0	0	0	0	0	84,03	0,20
Mañaria	0	0	0	1	0	0	0	574,71	1,00
Markina-Xemein	3	2	0	0	2	1	2	537,31	0,66
Maruri-Jatabe	0	1	0	2	0	1	0	436,68	2,00
Mendata	0	0	0	0	0	0	0	0,00	0,00
Mendexa	1	0	0	1	0	0	0	423,73	-
Meñaka	0	1	0	0	0	0	0	710,23	1,25
Morga	0	1	0	0	0	0	0	258,40	0,50
Mundaka	0	0	3	0	0	0	0	488,33	0,60
Mungia	4	4	8	3	5	8	2	416,71	0,78
Munitibar-Arbatzegi Gerrikaitz	0	0	0	0	0	0	0	218,34	1,00
Murueta	0	0	0	0	0	1	0	643,09	0,50
Muskiz	4	2	0	0	3	4	3	441,24	0,85
Muxika	1	1	0	0	0	0	0	267,56	0,80
Nabarniz	0	0	0	0	0	0	0	425,53	1,00
Ondarroa	5	5	5	2	5	3	4	805,42	0,78
Orozko	0	0	1	1	0	0	0	304,07	0,36
Ortuella	4	1	1	0	4	1	0	433,21	0,63
Otxandio	0	0	0	0	0	0	0	0,00	-
Plentzia	4	6	0	6	3	3	2	886,36	1,18
Portugalete	21	11	10	10	7	5	20	426,84	0,80
Santurtzi	20	13	16	12	7	16	29	463,62	0,87
Sestao	18	25	8	9	7	14	15	715,70	0,95
Sondika	1	1	0	1	2	1	3	485,22	0,85
Sopela	7	11	2	4	4	7	6	804,55	0,74
Sopuerta	2	0	0	0	0	0	0	159,24	0,57
Sukarrieta	0	0	0	0	0	1	0	598,80	2,00
Trucios-Turtzioz	0	0	0	1	0	0	0	192,31	1,00
Ubide	0	0	0	0	0	0	0	0,00	0,00
Ugao-Miraballes	1	3	0	0	0	0	0	486,85	0,80
Urduliz	1	1	2	1	1	3	6	509,41	1,28
Urduña/Orduña	1	1	2	1	2	1	1	850,46	0,92
Valle de Trápaga-Trapagaran	2	2	3	2	0	1	2	303,67	0,59
Zaldibar	0	0	1	0	0	0	0	65,68	0,33
Zalla	1	4	1	1	0	0	3	225,09	0,59
Zamudio	0	1	0	0	1	0	0	452,76	0,75
Zaratamo	0	0	0	0	1	0	0	121,43	0,67
Zeanuri	0	2	0	0	0	0	0	159,49	1,00
Zeberio	0	0	0	0	0	0	0	184,50	0,40
Zierbena	1	0	0	0	1	0	1	328,08	0,63
Ziortza-Bolibar	0	0	0	0	0	0	0	0,00	0,00
<b>BIZKAIA</b>	<b>466</b>	<b>404</b>	<b>324</b>	<b>293</b>	<b>330</b>	<b>374</b>	<b>414</b>	<b>513,56</b>	<b>0,80</b>

Abaltzisketa	0	0	0	0	0	0	1	318,47	0,50
Aduna	0	0	0	0	0	0	0	0,00	0,00
Aia	0	0	0	0	0	0	0	50,38	0,25
Aizarnazabal	0	1	1	0	0	0	0	260,08	2,00
Alegia	0	0	0	6	1	1	3	1112,35	0,80
Albiztur	1	0	0	0	0	0	0	341,30	1,00
Alkiza	0	0	0	1	1	0	0	1714,29	1,50
Altzaga	0	1	0	0	0	0	0	1092,90	0,67
Altzo	0	0	0	0	0	0	0	512,82	0,33
Amezketza	0	0	0	0	0	0	1	108,70	0,50
Andoain	4	3	3	0	7	10	5	346,94	0,70
Anoeta	1	0	0	0	0	0	1	837,44	0,81
Antzuola	0	0	0	0	0	1	0	229,46	0,83
Arama	0	0	0	0	0	0	0	490,20	0,33
Aretxabaleta	0	4	2	3	0	2	1	381,36	0,60
Arrasate/Mondragón	9	2	5	3	0	5	0	212,84	0,65
Asteasu	2	0	0	0	0	0	0	769,23	0,92
Astigarraga	0	0	2	0	1	0	1	179,80	0,43
Ataun	0	0	0	0	0	1	4	801,37	0,74
Azkoitia	1	3	2	0	2	1	0	216,97	0,51
Azpeitia	6	7	5	2	4	3	1	689,88	0,83
Baliarrain	0	1	0	0	2	0	0	3636,36	1,50
Beasain	1	2	3	0	2	1	1	256,76	0,47
Beizama	0	0	0	0	0	0	0	1612,90	0,67
Belauntza	0	0	0	1	0	0	0	766,28	0,50
Berastegi	0	0	0	0	0	0	0	0,00	0,00
Bergara	1	0	0	2	1	2	4	232,77	0,69
Berrobi	0	0	0	0	1	0	1	489,40	3,00
Bidania-Goiatz	0	0	0	0	0	0	0	0,00	-
Deba	1	3	6	4	1	3	1	678,53	1,06
Donostia / San Sebastián	40	47	32	40	44	53	38	394,21	0,77
Eibar	13	3	6	13	4	13	6	556,89	0,69
Elduain	0	1	0	0	0	0	0	411,52	-
Elgeta	2	0	0	0	0	0	0	265,25	3,00
Elgoibar	1	2	4	2	3	10	0	303,29	0,92
Errenteria	15	8	4	4	12	7	3	313,62	0,71
Errezil	1	0	0	0	0	0	0	483,09	1,00
Eskoriatza	0	3	0	0	1	0	2	414,33	1,13
Ezkio-Itsaso	0	0	0	0	0	0	0	315,46	0,40
Gabiria	0	0	0	0	0	4	0	974,66	1,25
Gaintza	0	0	0	0	0	0	0	877,19	1,00
Gaztelu	0	0	0	0	0	0	0	595,24	0,20
Getaria	4	0	0	3	2	1	0	530,04	0,94

Hernani	2	4	4	2	4	4	10	248,46	0,85
Hernalde	0	0	0	0	0	0	0	327,87	0,50
Hondarribia	7	6	4	5	5	6	6	412,15	0,91
Ibarra	2	0	2	1	0	0	0	232,23	0,83
Idiazabal	1	0	0	0	1	0	0	378,15	0,43
Ikaztegieta	0	0	0	0	0	0	1	205,76	1,00
Irun	20	35	12	20	21	23	11	461,73	0,86
Irura	0	0	3	1	2	1	2	607,06	2,20
Itsasondo	1	0	0	0	0	0	0	549,45	1,00
Larraul	0	0	0	0	0	0	0	398,41	0,50
Lasarte-Oria	4	12	0	1	11	3	6	414,81	0,95
Lazkao	4	1	3	2	5	1	8	852,27	0,92
Leaburu	0	1	0	0	0	0	0	793,65	0,50
Legazpi	2	0	3	0	2	6	0	344,87	0,94
Legorreta	0	1	0	0	0	0	0	67,11	0,33
Leintz Gatzaga	0	0	0	0	0	0	0	854,70	1,00
Lezo	3	0	3	0	1	0	1	213,82	0,52
Lizartza	0	2	0	0	0	1	0	1386,75	0,75
Mendaro	0	1	0	0	0	0	0	141,84	0,25
Mutiloa	0	0	0	0	0	0	0	392,16	0,11
Mutriku	3	1	1	4	0	1	1	414,00	0,69
Oiartzun	6	0	3	2	9	3	5	549,72	1,08
Olaberria	0	1	1	0	0	0	1	545,26	1,00
Oñati	3	2	2	2	1	2	1	296,48	0,77
Ordizia	1	0	5	5	3	1	0	486,59	0,46
Orendain	0	0	0	0	0	0	0	947,87	1,00
Orexa	0	0	0	0	0	0	0	2830,19	0,75
Orio	4	1	0	0	1	2	2	244,62	0,68
Ormaiztegi	2	0	0	1	0	0	0	626,96	0,80
Pasaia	17	4	2	1	7	8	4	436,55	1,22
Segura	0	0	3	1	0	0	0	456,62	0,28
Soraluze-Placencia de las Armas	1	1	1	1	2	0	2	377,45	2,14
Tolosa	5	6	4	1	2	8	2	345,36	0,74
Urnietta	4	1	4	2	1	2	2	499,28	0,86
Urretxu	1	0	0	0	1	2	1	248,94	0,47
Usurbil	2	2	1	1	1	2	1	285,35	1,20
Villabona	2	3	2	0	1	2	0	659,12	0,61
Zaldibia	0	0	0	0	0	0	0	482,51	0,42
Zarautz	8	3	8	8	8	4	4	398,34	0,78
Zegama	0	0	0	0	1	0	2	328,73	1,00
Zerain	1	0	0	0	0	0	0	364,96	0,50
Zestoa	4	2	1	2	4	2	1	667,69	1,37
Zizurkil	0	2	0	3	2	0	0	395,39	0,67

Zumaia	5	7	0	0	1	4	2	600,39	0,89
Zumarraga	2	1	2	0	0	1	3	285,10	0,50
<b>GIPUZKOA</b>	220	191	149	150	186	207	153	398,77	0,76

<b>OTROS</b>	23	22	10	16	21	15	16		
--------------	----	----	----	----	----	----	----	--	--

\*14 eguneko tasa 100.000 biztanleko. Tasak kalkulatzeko EUSTATen Biztanleen Udal-Erroldaren Estatistikan 2020ko urtarrilaren 1erako argitaratutako biztanleria hartzen da. / Tasa de 14 días por 100.000 habitantes. Las tasas se calculan con respecto a la población publicada por EUSTAT en la Estadística Municipal de Habitantes para el 1 de enero del 2020. [https://eu.eustat.eus/bankupx/pxweb/eu/euskara/-/PX\\_2212\\_ep06b.px](https://eu.eustat.eus/bankupx/pxweb/eu/euskara/-/PX_2212_ep06b.px)

\*\* Inzidentzia tasen arrazoiak  $-I(D)/I(D-7)$ - gaurko 14 eguneko inzidentzia metatuaren tasa duela astebeteko 14 eguneko inzidentzia metatuaren tasarekin konparatzen du. Tasen arrazoiaren balioa 1en azpitik dagoenean inzidentzia tasak behera egin duela esan nahi du. Duela astebeteko inzidentzia tasa zero den kasuetan “-“ agertzen da. / La razón de tasas de incidencia  $-I(D)/I(D-7)$ - compara la tasa de incidencia acumulada en 14 días a fecha de hoy, con la tasa de incidencia acumulada en 14 días de hace una semana. En caso de que el valor de la ratio sea un valor por debajo de 1, significa que la incidencia ha disminuido. Cuando la tasa de incidencia de hace una semana es cero se indica con “-“.

+ Semaforoa 14 eguneko inzidentzia tasaren arabera 5.000 biztanletik gorako udalerrietan: berdez < 60, horiz 60-299, laranja 300-399 eta gorri >=400. / Semaforo según la tasa de incidencia acumulada en 14 días en los municipios de más de 5.000 habitantes: en verde <60, en amarillo 60-299, en naranja 300-399 y en rojo >= 400.



**PCR POSITIBO BERRIAK EUSKADIKO OSASUN EREMUETAN /  
NUEVOS POSITIVOS PCR EN LAS ZONAS DE SALUD DE EUSKADI**

Alfabetoz ordenatuta./ Ordenado alfabéticamente.

OSASUN-EREMUAK/ZONAS DE SALUD	12/08	13/08	14/08	15/08	16/08	17/08	18/08	Tasa**	I(D)/I(D-7)**
Abetxuko	1	3	1	0	0	1	0	472,32	0,82
Aranbizkarra I	6	4	3	2	4	8	4	390,60	0,84
Aranbizkarra II	3	5	2	0	2	1	2	218,84	0,79
Casco Viejo (Vitoria)	9	5	5	5	6	17	5	478,99	0,85
Gazalbide Txagorritxu	6	8	2	4	2	5	6	410,76	1,00
La Habana	4	1	4	1	3	3	5	348,52	1,00
Lakua - Arriaga	8	6	6	5	8	7	11	557,36	1,09
Lakuabizkarra	23	17	14	8	14	12	18	609,49	1,01
Llanada Alavesa	15	4	3	1	3	2	4	461,13	1,00
Montaña alavesa	4	3	1	0	5	3	0	1929,98	1,13
Norte-Villarreal	0	1	0	0	0	1	3	232,40	0,67
Norte-Zuya	2	3	1	2	3	7	2	631,31	1,03
Olaguibel	20	17	8	10	7	16	8	497,43	0,98
Olarizu	6	2	2	6	3	10	2	411,85	0,99
Salburua	7	9	5	4	5	4	4	549,71	1,03
San Martín	10	12	9	8	10	21	6	458,87	0,86
Sansomendi	12	5	3	5	3	1	6	611,59	1,24
Valles Alaveses I	1	5	4	2	5	2	6	869,01	1,46
Valles Alaveses II	0	1	0	0	0	2	1	247,93	1,20
Zabalgana	22	15	9	8	9	10	12	659,80	1,09
Zaramaga	5	4	7	3	9	5	2	456,94	1,10
<b>OSI ARABA</b>	<b>164</b>	<b>130</b>	<b>89</b>	<b>74</b>	<b>101</b>	<b>138</b>	<b>107</b>	<b>503,24</b>	<b>0,99</b>
Rioja	4	1	1	1	1	4	4	401,39	0,96
<b>OSI ARABAKO ERRIOXA</b>	<b>4</b>	<b>1</b>	<b>1</b>	<b>1</b>	<b>1</b>	<b>4</b>	<b>4</b>	<b>401,39</b>	<b>0,96</b>
Desierto / Urban	2	1	1	4	4	1	2	380,46	0,69
La Paz	3	4	6	7	6	8	6	353,36	0,76
Lutxana	0	2	3	0	3	8	3	390,05	0,81
Rontegi	3	2	4	3	2	2	3	396,20	0,61
San Vicente	8	7	1	4	4	6	4	370,22	0,69
Sestao Kueto	4	8	3	6	5	7	7	840,91	1,06
Sestao Markonzaga	14	13	4	3	3	6	8	579,28	0,83
Zaballa C.S.	5	8	4	1	1	7	4	696,94	0,96
Zuazo	6	5	1	4	5	5	8	361,63	0,73
<b>OSI BARAKALDO SESTAO</b>	<b>45</b>	<b>50</b>	<b>27</b>	<b>32</b>	<b>33</b>	<b>50</b>	<b>45</b>	<b>468,92</b>	<b>0,80</b>
Abadiño-Elorrio-Berriz	6	2	5	1	5	8	2	252,60	0,65
Aiala	10	4	5	6	4	9	4	541,44	0,84
Amorebieta	6	8	2	3	8	6	2	377,89	0,64
Arratia	5	6	6	1	4	7	5	436,59	0,86
Arrigorriaga	4	4	0	6	3	4	1	398,33	0,89

Basauri-Ariz	5	8	8	4	5	6	5	466,11	0,79
Basauri-Kareaga	4	3	2	3	3	2	9	378,99	0,77
Bermeo	15	7	11	12	11	14	10	842,62	1,02
Durango	6	6	1	8	4	6	6	317,47	0,56
Etxebarri	1	1	1	4	3	3	3	353,19	0,64
Galdakao	15	5	5	3	8	10	10	390,01	0,74
Gernika	7	3	3	3	7	8	6	382,61	0,81
Gernikaldea	2	2	1	0	1	3	1	289,40	0,43
Lekeitio	3	6	7	4	5	6	4	639,55	0,83
Llodio	3	5	4	6	1	1	7	272,47	0,59
Markina - Xemein	4	2	0	0	2	2	2	524,77	0,62
Ondarroa	8	5	5	3	5	4	5	889,68	0,86
<b>OSI BARRUALDE-GALDAKAO</b>	<b>104</b>	<b>77</b>	<b>66</b>	<b>67</b>	<b>79</b>	<b>99</b>	<b>82</b>	<b>429,85</b>	<b>0,75</b>
Basurto	7	12	2	4	10	6	5	546,35	0,80
Begoña	1	6	2	1	1	1	2	413,41	0,66
Bolueta	9	2	3	3	2	3	3	669,21	0,78
Bombero Etxaniz	11	14	12	10	9	27	16	619,14	0,75
Casco Viejo (Bilbao)	5	10	4	4	6	9	14	813,63	0,95
Deusto	5	12	8	8	4	5	7	445,05	0,66
Gazteleku	12	4	4	4	6	2	6	462,99	0,63
Indautxu	5	8	8	3	7	4	2	369,56	0,68
Javier Sáenz de Buruaga	11	4	4	2	1	2	3	322,63	0,65
Karmelo	8	2	2	1	2	1	1	373,47	0,95
La Peña	1	2	4	6	3	3	4	490,82	0,88
Mina del Morro	4	3	5	2	2	1	3	475,12	0,75
Miribilla-La Merced	10	8	10	8	6	7	10	649,48	0,89
Otxarkoaga	5	7	6	6	3	5	4	644,25	0,94
Rekalde	19	17	8	14	9	9	9	596,89	0,93
San Adrián	1	7	4	0	3	2	3	456,08	0,84
San Ignacio	6	3	9	1	7	5	10	388,73	0,97
Santutxu-Solokoetxe	5	4	7	8	6	5	5	589,46	0,91
Txurdinaga	5	3	7	1	3	3	0	389,11	0,77
Zorroza	7	9	4	6	7	4	4	685,12	0,78
Zurbaran	6	3	3	0	2	4	4	499,79	0,80
<b>OSI BILBAO-BASURTO</b>	<b>143</b>	<b>140</b>	<b>116</b>	<b>92</b>	<b>99</b>	<b>108</b>	<b>115</b>	<b>521,15</b>	<b>0,80</b>
Abanto-Muskiz	8	5	3	2	6	5	4	464,68	0,64
Balmaseda	3	0	1	2	2	1	3	348,88	0,52
Buenavista	3	1	3	3	1	2	3	243,66	0,65
Güeñes	2	5	0	6	9	4	6	499,45	1,37
Ortuella	4	1	1	0	4	1	0	413,08	0,63
Portugaleta - Centro	8	7	4	4	2	0	13	580,71	0,86
Portugaleta-Repelega	8	4	4	4	4	5	4	363,45	0,73
Santurtzi-Centro-Mamariga	8	2	3	3	2	4	16	410,82	0,73
Santurtzi Kabiezes	12	10	12	8	6	10	15	540,31	0,99

Trapagaran	2	2	3	1	0	1	2	285,16	0,58
Zalla	2	4	1	1	0	0	3	187,39	0,56
<b>OSI EZKERRALDEA ENKARTERRI CRUCES</b>	60	41	35	34	36	33	69	410,07	0,75
Alango	6	11	7	5	6	4	7	736,98	0,69
Algorta	25	22	22	9	14	20	19	965,08	0,90
Astrabudua	5	5	4	4	2	3	5	572,52	0,80
Erandio	5	2	2	4	2	1	3	454,00	0,74
Gorliz - Plentzia	6	8	4	7	3	8	7	688,52	0,88
Las Arenas	25	10	11	11	10	12	17	585,28	0,91
Leioa	16	9	11	8	11	8	11	564,00	0,88
Mungia	5	12	12	8	12	10	3	470,20	0,93
Sopela	11	16	7	6	7	13	20	732,10	0,85
Txorierri	13	4	2	2	9	6	12	539,03	1,02
<b>OSI URIBE</b>	117	99	82	64	76	85	104	649,39	0,86
Arrasate	10	2	5	3	0	7	0	234,83	0,71
Bergara	3	0	0	2	1	3	4	237,52	0,73
Oñati	3	2	2	2	1	2	1	280,02	0,77
Valle de Leniz	0	7	2	3	1	2	3	402,10	0,75
<b>OSI ALTO DEBA</b>	16	11	9	10	3	14	8	272,37	0,74
Dumboa	8	11	5	6	9	4	3	308,08	0,67
Hondarribia	7	7	4	5	5	6	5	402,64	0,95
Irun - Centro	12	23	8	14	10	19	8	475,84	0,98
<b>OSI BIDASOA</b>	27	41	17	25	24	29	16	402,01	0,87
Deba	4	4	7	8	1	4	2	549,81	0,88
Eibar	10	1	5	6	1	10	3	492,46	0,66
Elgoibar	2	4	5	3	5	10	2	302,48	0,92
Ermua	1	0	1	3	4	3	2	179,81	0,51
Torrekua	3	2	1	6	3	3	3	551,02	0,73
<b>OSI DEBABARRENA</b>	20	11	19	26	14	30	12	391,00	0,72
Aiete	1	4	1	0	1	3	2	320,87	0,71
Alza-Roteta	3	1	6	3	4	6	4	341,92	0,78
Amara Berri	9	5	5	4	10	11	8	369,20	0,78
Amara Centro	2	6	8	4	0	5	10	492,10	0,93
Beraun - Erreterria	3	1	1	1	7	3	1	328,69	0,68
Bidebieta	5	1	3	3	3	2	1	527,27	0,79
Egia	1	9	5	1	3	1	0	331,39	0,86
Gros	2	11	1	4	4	8	6	307,31	0,68
Hernani - Urnieta - Astigarraga	6	5	11	4	6	6	13	271,04	0,75
Intxaurreondo	4	1	2	4	7	4	2	403,08	0,90
Iztietia - Erreterria	10	7	3	3	5	4	2	287,31	0,69
Lasarte - Usubil	6	13	1	2	13	5	8	368,55	0,97
Lezo-San Juan	7	0	3	0	1	3	3	292,81	0,89
Loiola	3	1	0	0	0	1	0	190,79	0,56
Oiartzun	6	0	3	2	9	3	5	550,18	1,07

Ondarreta	4	7	1	7	10	7	6	412,65	0,73
Parte Vieja	3	3	2	9	2	1	0	382,95	0,71
Pasai Antxo	10	3	2	1	1	3	0	549,61	1,19
Pasajes San Pedro	6	1	0	1	6	3	2	329,47	0,97
Zarautz – Orio - Aia	13	5	9	8	9	6	6	348,83	0,75
Zumaia - Zestoa - Getaria	12	9	1	5	7	7	3	562,53	0,99
<b>OSI DONOSTIALDEA</b>	116	93	68	66	108	92	82	365,13	0,80
Azkoitia	1	3	2	0	2	1	0	225,08	0,52
Azpeitia	8	7	5	2	4	3	1	652,89	0,86
Beasain	4	2	6	2	4	1	3	286,85	0,44
Lazkao	5	2	4	2	5	2	13	793,19	0,91
Legazpi	2	0	3	0	2	6	0	331,31	0,94
Ordizia	2	1	5	5	3	1	0	473,80	0,48
Zumarraga	3	1	2	0	1	7	4	274,44	0,51
<b>OSI GOIERRI-ALTO UROLA</b>	25	16	27	11	21	21	21	410,25	0,62
Alegia	1	2	0	6	3	1	6	595,68	0,77
Andoain	4	3	3	0	7	10	5	344,60	0,71
Ibarra	2	3	2	2	1	1	1	395,36	0,67
Tolosa	5	7	5	1	2	6	2	317,02	0,72
Villabona	5	5	4	5	6	3	3	601,16	0,74
<b>OSI TOLOSALDEA</b>	17	20	14	14	19	21	17	428,63	0,72
<b>Otros</b>	33	26	11	28	27	24	20		

\*14 eguneko tasa 100.000 biztanleko/ Tasa de 14 días por 100.000 habitantes.

\*\* Inzidentzia tasen arrazoiak  $-I(D)/I(D-7)$ - gaurko 14 eguneko inzidentzia metatuaren tasa duela astebeteko 14 eguneko inzidentzia metatuaren tasarekin konparatzen du. Tasen arrazoiaren balioa 1en azpitik dagoenean inzidentzia tasak behera egin duela esan nahi du. Duela astebeteko inzidentzia tasa zero den kasuetan “-” agertzen da. / La razón de tasas de incidencia  $-I(D)/I(D-7)$ - compara la tasa de incidencia acumulada en 14 días a fecha de hoy, con la incidencia acumulada en 14 días de hace una semana. En caso de que el valor de la ratio sea un valor por debajo de 1, significa que la incidencia ha disminuido. Cuando la tasa de incidencia de hace una semana es cero se indica con “-”.

+ Semaforoa 14 eguneko inzidentzia tasaren arabera: berdez < 60, horiz 60-299, laranja 300-399 eta gorri >=400. / Semaforo según la tasa de incidencia acumulada en 14 días: en verde <60, en amarillo 60-299, en naranja 300-399 y en rojo >= 400.